

# CSÁVOLY

TELEPÜLÉSFEJLESZTÉSI KONCEPCIÓ ÉS  
TELEPÜLÉSRENDEZÉSI ESZKÖZÖK  
ALÁTÁMASZTÓ MUNKARÉSZEI 2021.

M = 1 : 7000

BELTERÜLET ÉS CSATLAKOZÓ  
BEÉPÍTÉSRE SZÁNT TERÜLETEK

TÁJRENDEZÉS, ZÖLD INFRASTRUKTÚRA  
FEJLESZTÉS

T - 2



ÚJ-LÉPTÉK TERVEZŐ IRODA BT.  
Szeged, Pécskai u. 15.

Felelős tervező: BALOGH TÜNDE építészmérnök


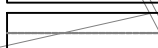
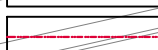
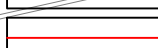





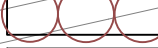










(Magyar Építész Kamara TT-06-0006)

Tájrendezés, környezetalkítás: RÁCZ MÁRIA táj- és kertépítész mérnök

(Magyar Építész Kamara 06-010299)

Az alaptérkép készült az állami alapadatok felhasználásával  
2020. augusztusban. Az adatainak sorszáma: 1434

Nyomatva: 2021. december

-  Igazgatási határ
-  Belterületi határ
-  Tervezett belterületi határ
-  Szabályozási vonal
-  Központi funkciók sűrűsödése
-  Vízgazdálkodási területek
-  Közparkok, erdők, fásítások
-  Tervezett gyalogos-kerékpáros túraútvonal
-  Kerékpárút
-  Kerékpárút tervezett fásítása
-  Sétány
-  Fontos gyalogosirányok
-  Különleges területek
-  Tervezett közterület fásítás
-  Intézmény
-  Vendéglátóhely, üzlet
-  Kerékpáros pihenőhely
-  Játszóter, turisztikai attrakció, sportterület
-  Panoráma út
-  Egyedi tájértékek

